

257800

258000

258200

258400

9359200

9359000

9358800

9358600

9358400

9359200

9359000

9358800

9358600

9358400









257800

258000

258200

258400

 PREFEITURA MUNICIPAL DE NATAL SECRETARIA MUNICIPAL DE MEIO AMBIENTE E URBANISMO		LOCALIZAÇÃO MUNICIPAL 	LEGENDA:  ZPA 10  Áreas de Risco
MAPA DE ÁREAS DE RISCO NA ZPA 10			
EQUIPE TÉCNICA DE ELABORAÇÃO: DCRA - Departamento de Conservação e Recuperação Ambiental	APOIO: DGSIG e SPPUA.		
FONTE: PMN, SEMURB (Base Cartográfica) Google Earth Pro - Digital Globe Data da Imagem: 22.01.2013	DATA DE ELABORAÇÃO: NOVEMBRO/2016		
	Projeção Universal Transversa de Mercator DATUM - SIRGAS 2000 UTM - ZONA 25S	ESCALA: 1:4.000 	MERIDIANO CENTRAL 33W