

CONHEÇA MELHOR SEU BAIRRO

DIX-SEPT ROSADO



Prefeitura Municipal de Natal
Secretaria Municipal de Meio Ambiente e Urbanismo
www.natal.rn.gov.br/semurb



CONHEÇA MELHOR SEU BAIRRO

DIX-SEPT ROSADO

PREFEITURA MUNICIPAL DE NATAL

Paulo Eduardo da Costa Freire
PREFEITO

SECRETARIA MUNICIPAL DE MEIO AMBIENTE E URBANISMO

Sueldo Florêncio de Medeiros Costa
SECRETÁRIO

Carlos Eduardo Pereira da Hora
SEC. ADJUNTO DE INFORMAÇÃO, PLANEJAMENTO URBANÍSTICO E AMBIENTAL

Carlos Ney de Souza Nascimento Junior
SEC. ADJUNTO DE FISCALIZAÇÃO E LICENCIAMENTO

Eugênio Carlos dos Santos Bezerra
SEC. ADJUNTO DE GESTÃO AMBIENTAL

Fernando Antonio Carneiro de Medeiros
DIRETOR DO DEPARTAMENTO DE INFORMAÇÃO, PESQUISA E ESTATÍSTICA

EQUIPE TÉCNICA DE ELABORAÇÃO

Carlos Eduardo Pereira da Hora (Coordenador)
Fernando Antonio Carneiro de Medeiros
Luciano Fábio Dantas Capistrano

ESTAGIÁRIOS

Anna Luiza Conegundes
Jéssyka Maria Batista
Joabe da Costa e Silva Oliveira

PROJETO GRÁFICO E DIAGRAMAÇÃO

Anna Luiza Conegundes/Fernando Medeiros

FOTOGRAFIAS DE CAPA, CONTRACAPA E ABERTURA DE CAPÍTULOS


Esdras Rebouças Nobre/Acervo SEMURB

NATAL/RN, NOVEMBRO DE 2012

DIX-SEPT ROSADO

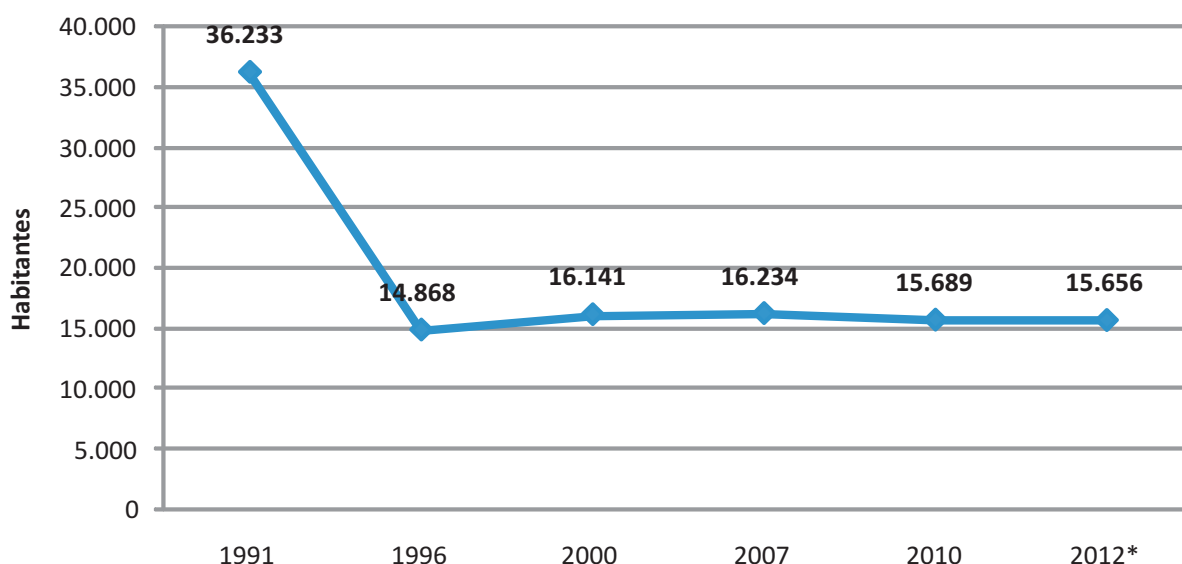
Antigo carrasco, tinha este nome, provavelmente por ter se originado num lugar de difícil acesso. Segundo o professor Souza (2008, p. 725), “tudo indica que o seu povoamento vem da década de 30, pois, em fevereiro de 1945, um grupo de comerciantes dirigiu-se ao prefeito José Augusto Varela para lhe solicitar autorização para realizarem semanalmente, na quarta-feira, a feira livre do Carrasco”.

Com a morte do governador Dix-Sept Rosado, em 1951, vítima de acidente aéreo, ocorrido em Sergipe, a Câmara Municipal, através do vereador Jessé Freire aprovou a mudança do nome do antigo Carrasco, para o nome do governador, recentemente vitimado, filho ilustre da capital do Oeste.



Fotos: Gustavo Gabriel

Gráfico 167 - Evolução da População de Dix-sept Rosado - 1991-2012



Fonte: Gráfico elaborado pela SEMURB - Secretaria Municipal de Meio Ambiente e Urbanismo, com base nos dados do IBGE - Instituto Brasileiro de Estatística e Geografia - 2011.
*Conforme Estimativa da População de Natal (IBGE, 2012).

Mapa - Limites do Bairro Dix-sept Rosado



LOCALIZAÇÃO

Região Administrativa Oeste

LIMITES

Norte: Alecrim
 Sul: Nossa Senhora de Nazaré
 Leste: Lagoa Nova
 Oeste: Bom Pastor / Quintas

LOCALIDADES

- Carrasco

ÁREA, DOMICÍLIOS, POPULAÇÃO E DENSIDADE DEMOGRÁFICA

DIX-SEPT ROSADO								
LEI DE CRIAÇÃO	ÁREA (Ha)	DOMICÍLIOS PARTICULARES PERMANENTES 2000	DOMICÍLIOS PARTICULARES PERMANENTES 2010	TAXA DE CRESCIMENTO DOMICÍLIOS PART. PERM. (2000-2010)	POPULAÇÃO RESIDENTE 2000	POPULAÇÃO RESIDENTE 2010	TAXA DE CRESCIMENTO POPULAÇÃO RESIDENTE (2000-2010)	DENSIDADE DEMOGRÁFICA 2010 (hab/ha)
4.329/93	109.64	3.970	4.605	1.49	16.141	15.689	-0.28	143.10

Fonte: Tabela e Gráfico elaborados pela Secretaria Municipal de Meio Ambiente e Urbanismo – SEMURB, com base nos dados do Instituto Brasileiro de Geografia e Estatística-IBGE (Censos 2000 e 2010).

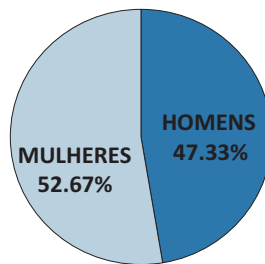
MÉDIA DE MORADORES POR DOMICÍLIO - 2010

DIX-SEPT ROSADO		
DOMICÍLIOS PARTICULARES PERMANENTES	MORADORES EM DOMICÍLIOS PART. PERMANENTES	MÉDIA DE MORADORES POR DOMICÍLIO
4.605	15.641	3.40

Fonte: Tabela elaborada pela Secretaria Municipal de Meio Ambiente e Urbanismo – SEMURB, com base nos dados do Instituto Brasileiro de Geografia e Estatística-IBGE (Censo 2010).

POPULAÇÃO POR SEXO - 2010

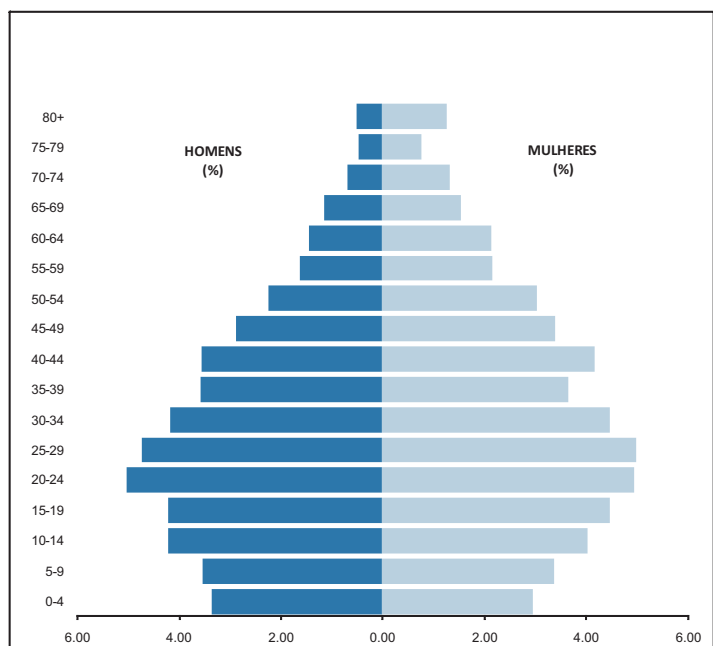
DIX-SEPT ROSADO		
SEXO	POPULAÇÃO RESIDENTE (PESSOAS)	POPULAÇÃO RESIDENTE (PERCENTUAL)
HOMENS	7.425	47.33
MULHERES	8.264	52.67
TOTAL	15.689	100.00



Fonte: Tabela e Gráfico elaborados pela Secretaria Municipal de Meio Ambiente e Urbanismo – SEMURB, com base nos dados do Instituto Brasileiro de Geografia e Estatística-IBGE (Censo 2010).

POPULAÇÃO POR FAIXAS ETÁRIAS - 2010

FAIXA ETÁRIA	POPULAÇÃO RESIDENTE	
	HOMENS	MULHERES
0 a 4 anos	526	464
5 a 9 anos	555	528
10 a 14 anos	661	632
15 a 19 anos	659	702
20 a 24 anos	788	776
25 a 29 anos	742	783
30 a 34 anos	654	702
35 a 39 anos	561	572
40 a 44 anos	556	655
45 a 49 anos	452	531
50 a 54 anos	350	475
55 a 59 anos	256	338
60 a 64 anos	225	335
65 a 69 anos	178	243
70 a 74 anos	109	209
75 a 79 anos	73	120
80 a 89 anos	61	160
90 a 99 anos	18	37
100 anos ou mais	1	2
TOTAL	7.425	8.264

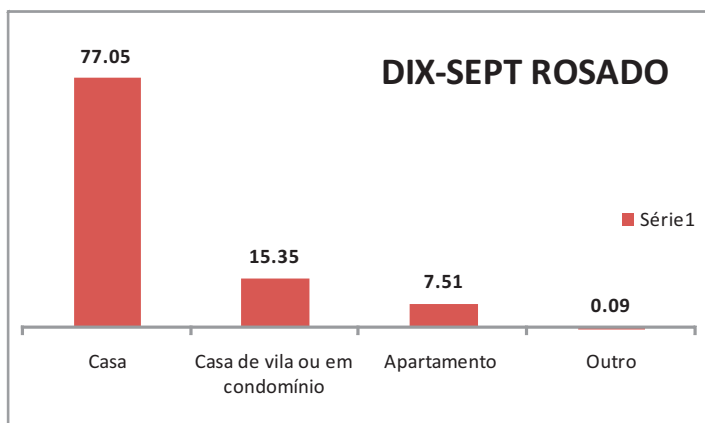


Fonte: Tabela e Gráfico elaborados pela Secretaria Municipal de Meio Ambiente e Urbanismo – SEMURB, com base nos dados do Instituto Brasileiro de Geografia e Estatística-IBGE (Censo 2010).

TIPOS DE DOMICÍLIO - 2010

BAIRRO DIX-SEPT ROSADO	
DOMICÍLIOS PARTICULARES PERMANENTES POR TIPO	%
Casa	77.05
Casa de vila ou em condomínio	15.35
Apartamento	7.51
Outro	0.09
Total	100.00

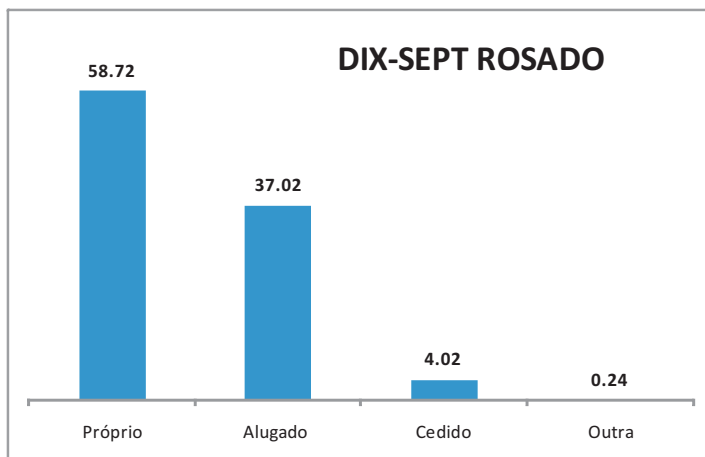
Fonte: Tabela e Gráfico elaborados pela Secretaria Municipal de Meio Ambiente e Urbanismo – SEMURB, com base nos dados do Instituto Brasileiro de Geografia e Estatística-IBGE (Censo 2010).



CONDIÇÃO DE OCUPAÇÃO DOS DOMICÍLIOS - 2010

BAIRRO DIX-SEPT ROSADO	
CONDIÇÃO DE OCUPAÇÃO DOS DOMICÍLIOS PARTICULARES PERMANENTES	%
Próprio	58.72
Alugado	37.02
Cedido	4.02
Outra	0.24
Total	100.00

Fonte: Tabela e Gráfico elaborados pela Secretaria Municipal de Meio Ambiente e Urbanismo – SEMURB, com base nos dados do Instituto Brasileiro de Geografia e Estatística-IBGE (Censo 2010).



CARACTERÍSTICAS DO ENTORNO DOS DOMICÍLIOS - 2010

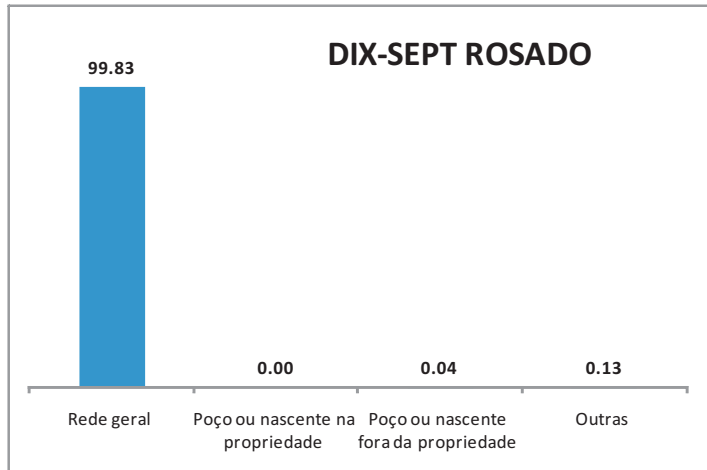
DIX-SEPT ROSADO			
DOMICÍLIOS PARTICULARES PERMANENTES EM ÁREAS COM ORDENAMENTO URBANO REGULAR, POR CARACTERÍSTICAS DO ENTORNO - 2010 (VALORES EM PERCENTUAIS)			
CARACTERÍSTICA	CONDIÇÃO (%)		
	EXISTE	NÃO EXISTE	TOTAL
IDENTIFICAÇÃO DE LOGRADOURO	38.43	61.57	100.00
ILUMINAÇÃO PÚBLICA	99.67	0.33	100.00
PAVIMENTAÇÃO	99.58	0.42	100.00
CALÇADA	84.74	15.26	100.00
MEIO-FIO/GUIA	99.47	0.53	100.00
BUEIRO/BOCA-DE-LOBO	29.96	70.04	100.00
RAMPA PARA CADEIRANTE	1.89	98.11	100.00
ARBORIZAÇÃO	53.70	46.30	100.00
ESGOTO A CÉU ABERTO	74.50	25.50	100.00
LIXO ACUMULADO NOS LOGRADOUROS	15.30	84.70	100.00

Fonte: Tabela elaborada pela Secretaria Municipal de Meio Ambiente e Urbanismo – SEMURB, com base nos dados do Instituto Brasileiro de Geografia e Estatística-IBGE (Censo 2010).

ABASTECIMENTO DE ÁGUA - 2010

BAIRRO DIXOSEPT ROSADO	
PRINCIPAL FORMA DE ABASTECIMENTO DE ÁGUA NOS DOMICÍLIOS PARTICULARES PERMANENTES	%
Rede geral	99.83
Poço ou nascente na propriedade	0.00
Poço ou nascente fora da propriedade	0.04
Outras	0.13
Total	100.00

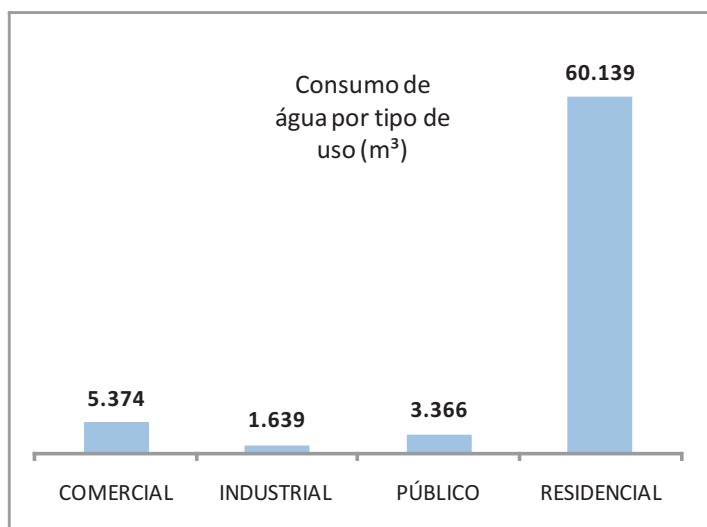
Fonte: Tabela e Gráfico elaborados pela Secretaria Municipal de Meio Ambiente e Urbanismo – SEMURB, com base nos dados do Instituto Brasileiro de Geografia e Estatística-IBGE (Censo 2010).



CONSUMO DE ÁGUA - 2010

CONSUMO DE ÁGUA (MÉDIA MENSAL)		
DIX-SEPT ROSADO		
TIPO DE USO	CONSUMO (M ³)	%
COMERCIAL	5.374	7.62
INDUSTRIAL	1.639	2.32
PÚBLICO	3.366	4.77
RESIDENCIAL	60.139	85.28
TOTAL	70.518	100.00

Fonte: Tabela e Gráfico elaborados pela Secretaria Municipal de Meio Ambiente e Urbanismo – SEMURB, com base nos dados da Companhia de Águas e Esgotos do Rio Grande do Norte CAERN (média mensal, considerado o período de jan a dez de 2010).



PRODUÇÃO DE LIXO - 2010

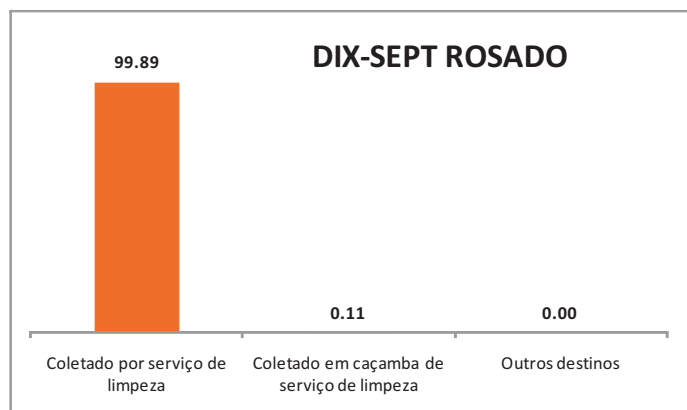
BAIRRO	PRODUÇÃO DIÁRIA DE LIXO DOMICILIAR (Toneladas)
DIX-SEPT ROSADO	8.26

Fonte: Tabela elaborada pela Secretaria Municipal de Meio Ambiente e Urbanismo – SEMURB, com base nos dados da Companhia de Serviços Urbanos de Natal - URBANA - 2011 (ano de referência: 2010).

DESTINO DO LIXO - 2010

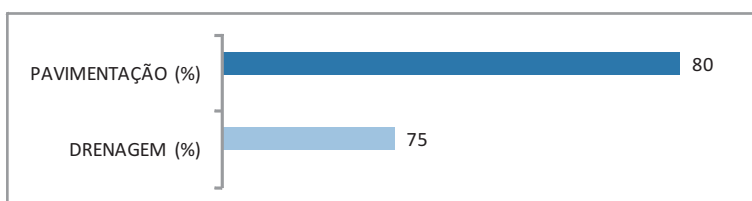
BAIRRO DIX-SEPT ROSADO	
PRINCIPAL FORMA DE DESTINO DO LIXO NOS DOMICÍLIOS PARTICULARES PERMANENTES	%
Coletado por serviço de limpeza	99.89
Coletado em caçamba de serviço de limpeza	0.11
Outros destinos	0.00
Total	100.00

Fonte: Tabela e Gráfico elaborados pela Secretaria Municipal de Meio Ambiente e Urbanismo – SEMURB, com base nos dados do Instituto Brasileiro de Geografia e Estatística-IBGE (Censo 2010).



DRENAGEM E PAVIMENTAÇÃO - 2011

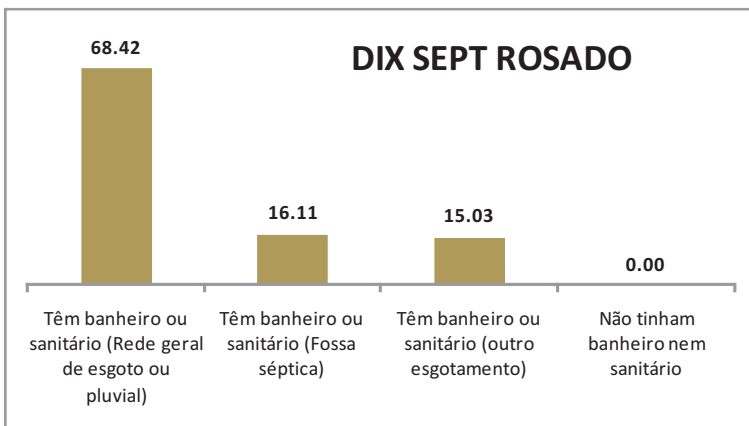
BAIRRO	DRENAGEM (%)	PAVIMENTAÇÃO (%)
DIX-SEPT ROSADO	75	80



Fonte: Tabela elaborada pela Secretaria Municipal de Meio Ambiente e Urbanismo – SEMURB, com base nos dados da SEMOPI - Secretaria Municipal de Obras Públicas e Infraestrutura - 2011.

ESGOTAMENTO SANITÁRIO - 2010

BAIRRO DIXOSEPT ROSADO	
PRINCIPAL FORMA DE ESGOTAMENTO SANITÁRIO NOS DOMICÍLIOS PARTICULARES PERMANENTES	%
Têm banheiro ou sanitário (Rede geral de esgoto ou pluvial)	68.42
Têm banheiro ou sanitário (Fossa séptica)	16.11
Têm banheiro ou sanitário (outro esgotamento)	15.03
Não tinham banheiro nem sanitário	0.00
Total	100

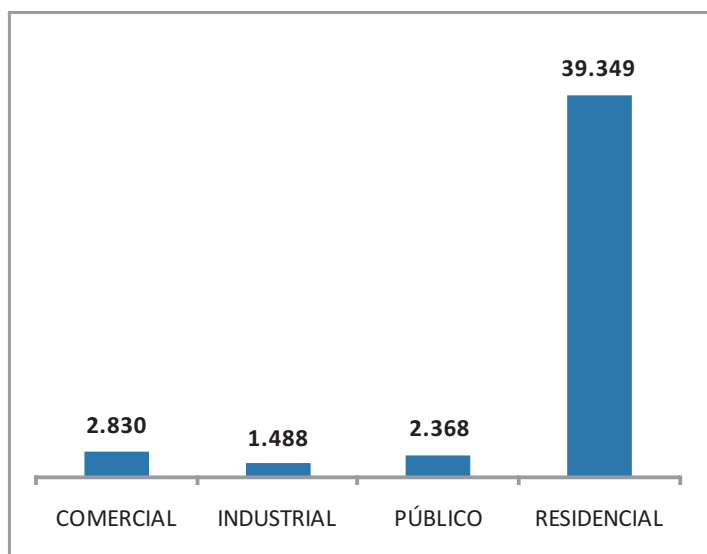


Fonte: Tabela e Gráfico elaborados pela Secretaria Municipal de Meio Ambiente e Urbanismo – SEMURB, com base nos dados do Instituto Brasileiro de Geografia e Estatística-IBGE (Censo 2010).

PRODUÇÃO DE ESGOTO - 2010

PRODUÇÃO DE ESGOTO (MÉDIA MENSAL)		
DIX-SEPT ROSADO		
TIPO DE USO	PRODUÇÃO (M³)	%
COMERCIAL	2.830	6.15
INDUSTRIAL	1.488	3.23
PÚBLICO	2.368	5.14
RESIDENCIAL	39.349	85.48
TOTAL	46.035	100.00

Fonte: Tabela e Gráfico elaborados pela Secretaria Municipal de Meio Ambiente e Urbanismo – SEMURB, com base nos dados da Companhia de Águas e Esgotos do Rio Grande do Norte CAERN (média mensal, considerado o período de jan a dez de 2010).

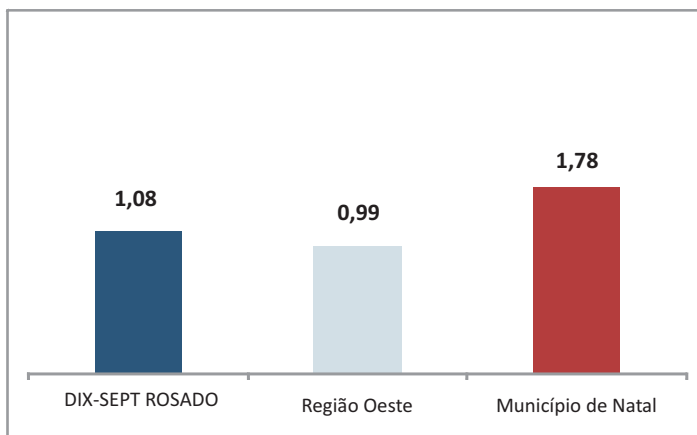


ASPECTOS SOCIOECONÔMICOS

RENDIMENTO NOMINAL MÉDIO MENSAL DAS PESSOAS DE 10 ANOS OU MAIS DE IDADE

BAIRRO	VALOR DO RENDIMENTO NOMINAL MÉDIO MENSAL (em salários mínimos)
DIX-SEPT ROSADO	1,08

Fonte: Tabela e Gráfico elaborados pela Secretaria Municipal de Meio Ambiente e Urbanismo – SEMURB, com base nos dados do Instituto Brasileiro de Geografia e Estatística-IBGE (Censo 2010).
Obs.: Salário mínimo utilizado: R\$ 510,00.



RENDA PER CAPITA NOS DOMICÍLIOS PARTICULARES PERMANENTES

BAIRRO DIXOSEPT ROSADO	
RENDA MENSAL DOMICILIAR PER CAPITA	%
Até 1/8 de salário mínimo	1.35
Mais de 1/8 a 1/4 de salário mínimo	6.19
Mais de 1/4 a 1/2 salário mínimo	22.11
Mais de 1/2 a 1 salário mínimo	36.09
Mais de 1 a 2 salários mínimos	21.98
Mais de 2 a 3 salários mínimos	5.21
Mais de 3 a 5 salários mínimos	3.15
Mais de 5 a 10 salários mínimos	1.04
Mais de 10 salários mínimos	0.15
Sem rendimento	2.74
Sem declaração	0.00
Total	100

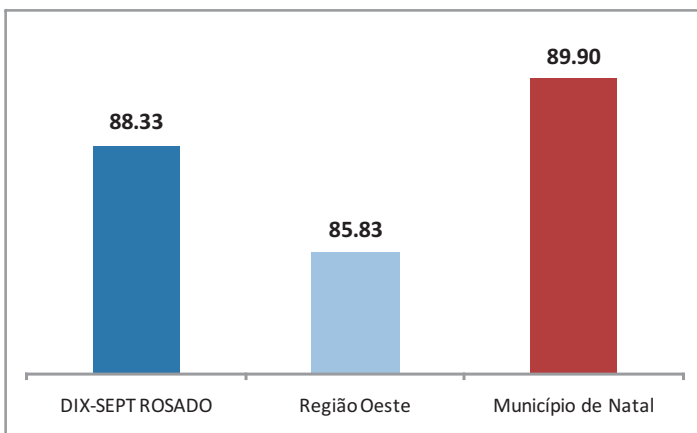


Fonte: Tabela e Gráfico elaborados pela Secretaria Municipal de Meio Ambiente e Urbanismo – SEMURB, com base nos dados do Instituto Brasileiro de Geografia e Estatística-IBGE (Censo 2010).
Obs.: Salário mínimo utilizado: R\$ 510,00.

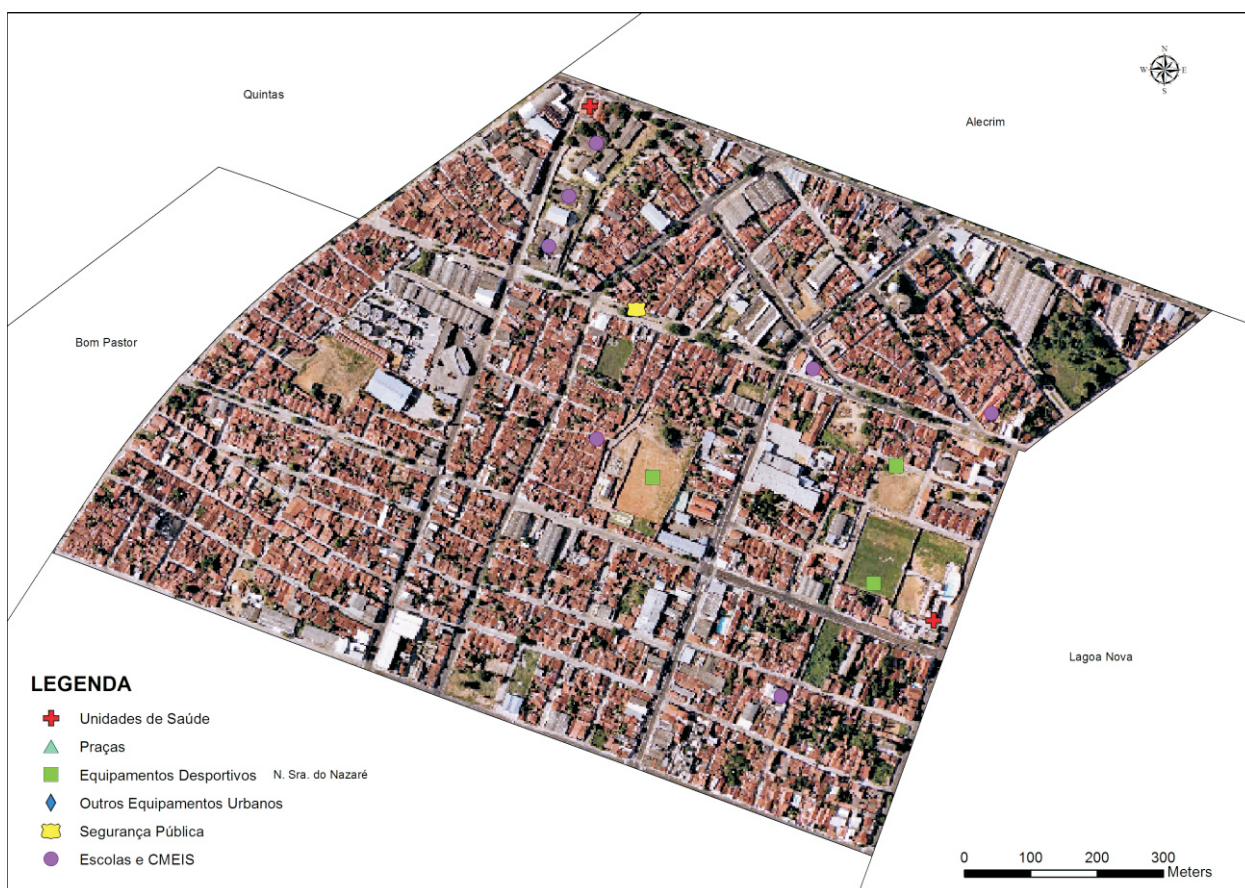
TAXA DE ALFABETIZAÇÃO

BAIRRO	TAXA DE ALFABETIZAÇÃO - PESSOAS DE 5 ANOS OU MAIS DE IDADE (%)
DIX-SEPT ROSADO	88.33

Fonte: Tabela e Gráfico elaborados pela Secretaria Municipal de Meio Ambiente e Urbanismo – SEMURB, com base nos dados do Instituto Brasileiro de Geografia e Estatística-IBGE (Censo 2010).
Obs.: Salário mínimo utilizado: R\$ 510,00



MAPA - INFRAESTRUTURA E EQUIPAMENTOS URBANOS



INFRAESTRUTURA E EQUIPAMENTOS URBANOS

UNIDADES DE ENSINO - 2011

BAIRRO DIX-SEPT ROSADO		
UNIDADE DE ENSINO	NOME	LOCAL
CMEI	CMEI Profª. Elaine do N. Lopes	Trav. 13 de Maio, s/n
Escola Estadual	Esc. Est. Prof. Ivo Cavalcanti	Avenida Coronel Estevam
	Esc. Est. Ambulatório Matias Moreira	Rua Profª. Josefa Botelho
	Esc. Est. Prof. Joaquim Lourival	Rua Araguari
	Esc. Est. Profª. Lia Campos	Av. Coronel Estevam
	Esc. Est. Prof. Luiz Soares	Av. Coronel Estevam
Escola Municipal	Esc. Mun. Prof. Mário Lira	Avenida Antônio Basílio
Escola Particular	Escola Ambulatorio Matias Moreira	Rua Professora Josefa Botelho
	Centro Educacional Dix-Sept Rosado	Avenida Amintas Barros
	Ceu Azul Colegio e Curso	Av. Nascimento de Castro
	Escola de Ensino Especial Militao Chaves	Rua dos Potiguares
	Cecap Centro de Empreend. e Capacitacao Profissional	Rua dos Potiguares
	Cend - Centro Educacional Novo Desafio Ltda-ME	Travessa Sao Francisco

Fonte: Tabela elaborada pela Secretaria Municipal de Meio Ambiente e Urbanismo – SEMURB, com base nos dados da SEEC - Secretaria de Estado da Educação e da Cultura/RN - 2011.

UNIDADES DE SAÚDE - 2011

UNIDADE DE SAÚDE	PRESTADORA	ENDEREÇO
UNIDADE BÁSICA DE SAÚDE	Unidade de Saúde da Família Nazaré	Rua Rubens Mariz, 734
SUBTOTAL		1
UNIDADE MÓVEL DE NÍVEL PRÉ-HOSPITALAR	SAMU	Rua dos Potiguares
SUBTOTAL		1
TOTAL		2

Fonte: Tabela elaborada pela Secretaria Municipal de Meio Ambiente e Urbanismo – SEMURB, com base nos dados da SMS - Secretaria Municipal de Saúde - 2011.

INFRAESTRUTURA E EQUIPAMENTOS URBANOS

UNIDADES SEGURANÇA PÚBLICA - 2011

BAIRRO DIX-SEPT ROSADO	
TIPO	UNIDADE

Não tem

Fonte: Tabela elaborada pela Secretaria Municipal de Meio Ambiente e Urbanismo – SEMURB, com base nos dados da SESED - Secretaria de Estado da Segurança Pública e da Defesa Social/RN - 2011.

EQUIPAMENTOS URBANOS - 2011

BAIRRO DIX-SEPT ROSADO		
EQUIPAMENTO	NOME	LOCAL

Não Tem

Fonte: Tabela elaborada pela Secretaria Municipal de Meio Ambiente e Urbanismo – SEMURB, com base nos dados da SEMSUR - Secretaria Municipal de Serviços Urbanos - 2011.

UNIDADES DE DESPORTO - 2011

BAIRRO DIX-SEPT ROSADO	
EQUIPAMENTO DESPORTIVO	LOCAL
Campo ou mini-campo	Rua Antonio Gondim Lima c/ Rua da Campina
	Rua Antonio Gondim Lima c/ Rua da Campina
	Avenida Nascimento de Castro

Fonte: Tabela elaborada pela Secretaria Municipal de Meio Ambiente e Urbanismo – SEMURB, com base nos dados da SECOPA - Secretaria Municipal de Juventude, Esporte e Lazer e Copa do Mundo da FIFA - 2011.

ATIVIDADE EMPRESARIAL

TABELA 1 - TIPO DE EMPREENDIMENTO

Forma de Funcionamento	Número de empresas	Percentual (%)
Associação ou Sindicato	2	0,37
Cooperativa	1	0,19
Empresa Individual (Antiga Firma Individual)	96	17,78
Outras organizações sem fins lucrativos	11	2,04
Sociedade Anônima	2	0,37
Sem constituição	313	57,96
Setor Público	4	0,74
Sociedade Ltda.	88	16,30
Não Informado	23	4,26
Total Geral	540	100,00

Fonte: CEMP - Cadastro Empresarial do Rio Grande do Norte - SEBRAE/RN - 2010

TABELA 2 - TIPO DE ATIVIDADE

Atividade	Número de negócios	Percentual (%)
Agronegócio	-	-
Comércio	208	38,52
Construção	-	-
Estrutura	18	3,33
Indústria	30	5,56
Serviço	282	52,22
Não Informado	2	0,37
Total Geral	540	100,00

Fonte: CEMP - Cadastro Empresarial do Rio Grande do Norte - SEBRAE/RN - 2010

TABELA 3 - CLASSIFICAÇÃO DOS EMPREENDIMENTOS

Classificação	Número de negócios	Percentual (%)
Agricultura, pecuária e serviços relacionados	1	0,18
Coleta, tratamento e disposição de resíduos; recuperação de materiais	2	0,36
Alimentação	80	14,31
Alojamento	2	0,36
Atividades artísticas, criativas e de espetáculos	1	0,18
Atividades esportivas e de recreação e lazer	1	0,18
Agências de viagens, operadores turísticos e serviços de reservas	2	0,36
Aluguéis não-imobiliários e gestão de ativos intangíveis não-financeiros	8	1,43
Serviços de escritório, de apoio administrativo e outros serviços prestados às empresas	13	2,33
Atividades jurídicas, de contabilidade e de auditoria	1	0,18
Publicidade e pesquisa de mercado	1	0,18
Serviços de arquitetura e engenharia; testes e análises técnicas	2	0,36
Comércio e reparação de veículos automotores e motocicletas	134	23,97
Comércio por atacado, exceto veículos automotores e motocicletas	39	6,98
Comércio varejista	140	25,04
Obras de infra-estrutura	1	0,18
Educação	11	1,97
Confecção de artigos do vestuário e acessórios	5	0,89
Fabricação de máquinas, aparelhos e materiais elétricos	6	1,07
Fabricação de móveis	2	0,36
Fabricação de produtos alimentícios	1	0,18
Fabricação de produtos de madeira	3	0,54
Fabricação de produtos de metal, exceto máquinas e equipamentos	9	1,61
Fabricação de produtos de minerais não-metálicos	1	0,18
Fabricação de produtos diversos	7	1,25
Fabricação de produtos químicos	1	0,18
Fabricação de produtos têxteis	1	0,18
Fabricação de veículos automotores, reboques e carrocerias	4	0,72
Impressão e reprodução de gravações	4	0,72
Manutenção, reparação e instalação de máquinas e equipamentos	8	1,43
Metalurgia	2	0,36
Atividades de serviços financeiros	1	0,18
Atividades dos serviços de tecnologia da informação	1	0,18
Atividades de organizações associativas	13	2,33
Outras atividades de serviços pessoais	28	5,01
Reparação e manutenção de equipamentos de informática e comunicação e de objetos pessoais e domésticos	14	2,50

TABELA 3 (CONTINUAÇÃO) - CLASSIFICAÇÃO DOS EMPREENDIMENTOS

Classificação	Número de negócios	Percentual (%)
Atividades de atenção à saúde humana	3	0,54
Serviços de assistência social sem alojamento	1	0,18
Armazenamento e atividades auxiliares dos transportes	2	0,36
Não informado	3	0,54
Total Geral	559	100,00

Fonte: CEMP - Cadastro Empresarial do Rio Grande do Norte - SEBRAE/RN - 2010

TABELA 4 - TEMPO DE FUNCIONAMENTO POR ATIVIDADE PRODUTIVA – VALORES PERCENTUAIS

Tempo (em anos)	Atividade produtiva (%)				
	Agronegócio	Comércio	Construção	Indústria	Serviço
Até 2	-	33,68	-	37,93	36,70
3 a 5	-	20,73	-	3,45	20,60
6 a 10	-	18,13	-	31,03	20,97
11 a 15	-	9,33	-	13,79	10,11
16 a 20	-	9,33	-	6,90	5,24
21 a 25	-	5,18	-	-	1,87
26 a 30	-	2,07	-	3,45	2,25
Acima de 30	-	1,55	-	3,45	2,25

Fonte: CEMP - Cadastro Empresarial do Rio Grande do Norte - SEBRAE/RN - 2010

TABELA 5 - FAIXA DE FATURAMENTO POR ATIVIDADE PRODUTIVA – VALORES PERCENTUAIS

Faturamento R\$ 1,00	Atividade produtiva (%)				
	Agronegócio	Comércio	Construção	Indústria	Serviço
Até 38.000	-	69,23	-	68,97	84,94
De 38.000 a 60.000	-	10,44	-	20,69	6,95
De 60.000 a 120.000	-	8,24	-	3,45	3,86
De 120.000 a 180.000	-	-	-	-	1,54
De 180.000 a 240.000	-	1,65	-	3,45	0,39
De 240.000 a 480.000	-	3,30	-	-	0,39
De 480.000 a 960.000	-	2,75	-	-	0,77
De 960.000 a 1.200.000	-	2,20	-	3,45	-
De 1.200.000 a 2.400.000	-	1,65	-	-	0,39
Acima de 2.400.000	-	0,55	-	-	0,77

Fonte: CEMP - Cadastro Empresarial do Rio Grande do Norte - SEBRAE/RN - 2010

TABELA 6 - NÚMERO DE EMPREGADOS POR ATIVIDADE PRODUTIVA

Número de empregados	Atividade produtiva				
	Agronegócio	Comércio	Construção	Indústria	Serviços
Total	-	871	-	338	1.302
Média	-	4,19	-	11,27	4,62
Mínimo	-	1	-	1	1
Máximo	-	40	-	100	100

Fonte: CEMP - Cadastro Empresarial do Rio Grande do Norte - SEBRAE/RN - 2010

HABITAÇÃO E SITUAÇÃO FUNDIÁRIA

LOTEAMENTOS

NOME	PROPRIETÁRIO
-	Felipe Soares de Melo
-	José de Castro Toscano e esposa
-	Imobiliária Potiguar Ltda
-	Augusto Prediliano de Andrade e esposa
-	Hermínio emanoel Oschery e esposa
-	Antônio Cabral Pereira Fagundes e esposa
-	Raimundo Chaves & Cia
-	João Rotílio Suassuna
-	Iderval Duarte Medeiros e outros
-	Onofre Lopes da Silva
-	Iderval Duarte Medeiros
-	Adriano Rocha
-	Alexandre Rodrigues da Câmara
-	Francisco Teódulo Avelino
Jardim Brasília	F. G. Pedrosa - Indústria e Comércio S/A
-	Maria Pereira Martins
-	Manoel Luiz de Maria e esposa
-	José Aurino da Rocha e esposa
-	Adalgiza Correia de Aquino
-	José Villar Raposo de melo e esposa
-	João Ferreira de Souza
-	Militão Chaves
-	Militão Chaves e outros
-	Francisco das Chagas Rocha e esposa
Jardim Esperança	Mineração Tomaz Salustino S/A
	Horácio Guedes de Moura
-	Luiz Bandeira de Melo
-	João Ferreira de Souza
-	Maria Gomes de Freitas
-	Maria Isabel de Moura
-	Militão e Raimundo Chaves
-	Roberto Pereira Varela
-	Serquiz Elias (Herdeiros)
-	Alfredo Fidélis da Silva
H	-
	Serquiz Elias
TOTAL	36

AGLOMERADOS SUBNORMAIS

BAIRRO	AGLOMERADO SUBNORMAL	DOMICÍLIOS PARTICULARES OCUPADOS	POPULAÇÃO RESIDENTE EM DOMICÍLIOS PARTICULARES OCUPADOS	MÉDIA DE MORADORES EM DOMICÍLIOS PARTICULARES OCUPADOS
DIX-SEPT ROSADO	Treze de Maio	702	2.451	3.49

Fonte: Tabela elaborada pela Secretaria Municipal de Meio Ambiente e Urbanismo – SEMURB, com base nos dados do Instituto Brasileiro de Geografia e Estatística-IBGE (Censo 2010).

ASPECTOS URBANÍSTICOS

O bairro de Dix-sept Rosado se insere na Zona Adensável (ver item 3.2), estabelecida no macrozoneamento da Lei Complementar nº. 082 de 21 de junho de 2007, em seu capítulo I. Esta Lei dispõe sobre o Novo Plano Diretor de Natal - PDN/2007 (ver mapa do item 8.1).

CONHEÇA MELHOR SEU BAIRRO

DIX-SEPT ROSADO

MAPA - LEGISLAÇÃO URBANÍSTICA E AMBIENTAL

