





# NATAL

## Dados Informativos



# HISTÓRICO DA CIDADE

No contexto da chamada União das Coroas Ibéricas (1580-1640), as Cartas Régias do Rei Felipe II determinaram a concreta ocupação da Capitania do Rio Grande. Foi a partir de tais determinações que, a 6 de janeiro de 1598, teve início a construção da Fortaleza dos Reis Magos e, a 25 de dezembro do ano seguinte, a fundação da cidade de Natal.

A formação da cidade ocorreu nas imediações da atual Praça André de Albuquerque, no centro da Cidade Alta. Nessa região surgiu, na data magna da cristandade, um pequeno povoado que daria origem a Natal.

Tradicionalmente, a partir dos mais variados argumentos, três nomes aparecem como prováveis fundadores da cidade: Manuel Mascarenhas Homem, Jerônimo de Albuquerque e João Rodrigues Colaço. Alguns autores, analisam as diferentes versões e distinguem a segunda hipótese.

No século XVII, por efeito da invasão holandesa, ocorreu a mudança do nome da cidade, rebatizada de Nova Amsterdã, e o da Fortaleza dos Reis Magos, renomeada Castelo de Ceulen. A retomada dos nomes originais só aconteceu em 1654, após a expulsão dos batavos.

A expansão demográfica e urbanística da cidade, nos primeiros séculos de ocupação, foi inexpressiva. Entretanto, os melhoramentos ocorridos na transição do século XIX para o XX, segundo os republicanos, colocavam Natal nos trilhos da modernidade prometida pela nova forma de governo.

Com a deflagração da Segunda Guerra Mundial, a posição estratégica da cidade e a utilização da Base Aérea de Parnamirim pelos Aliados, atraíram considerável fluxo migratório responsável por acelerado, embora fugaz, crescimento demográfico e econômico.

Após a guerra, a cidade retomou seu ritmo pacato e, nas décadas seguintes, o planejamento urbano avançou atingindo seu ápice em 1974, com a elaboração do primeiro Plano Diretor de Natal.

Nas décadas finais do século XX, o desenvolvimento do município atraiu substancial migração para a denominada Região Metropolitana de Natal, cuja população, a partir de 2000, ultrapassou um milhão de habitantes.



# TERRITÓRIO LOCALIZAÇÃO - BRASIL

## FUNDAÇÃO

25 DE DEZEMBRO DE 1599.

## LOCALIZAÇÃO

NORDESTE DO BRASIL; COM COORDENADAS DE 5° 47'42" DE LATITUDE SUL E 35°12'34" DE LONGITUDE OESTE DE GREENWICH.

## ALTITUDE

30m

## ÁREA

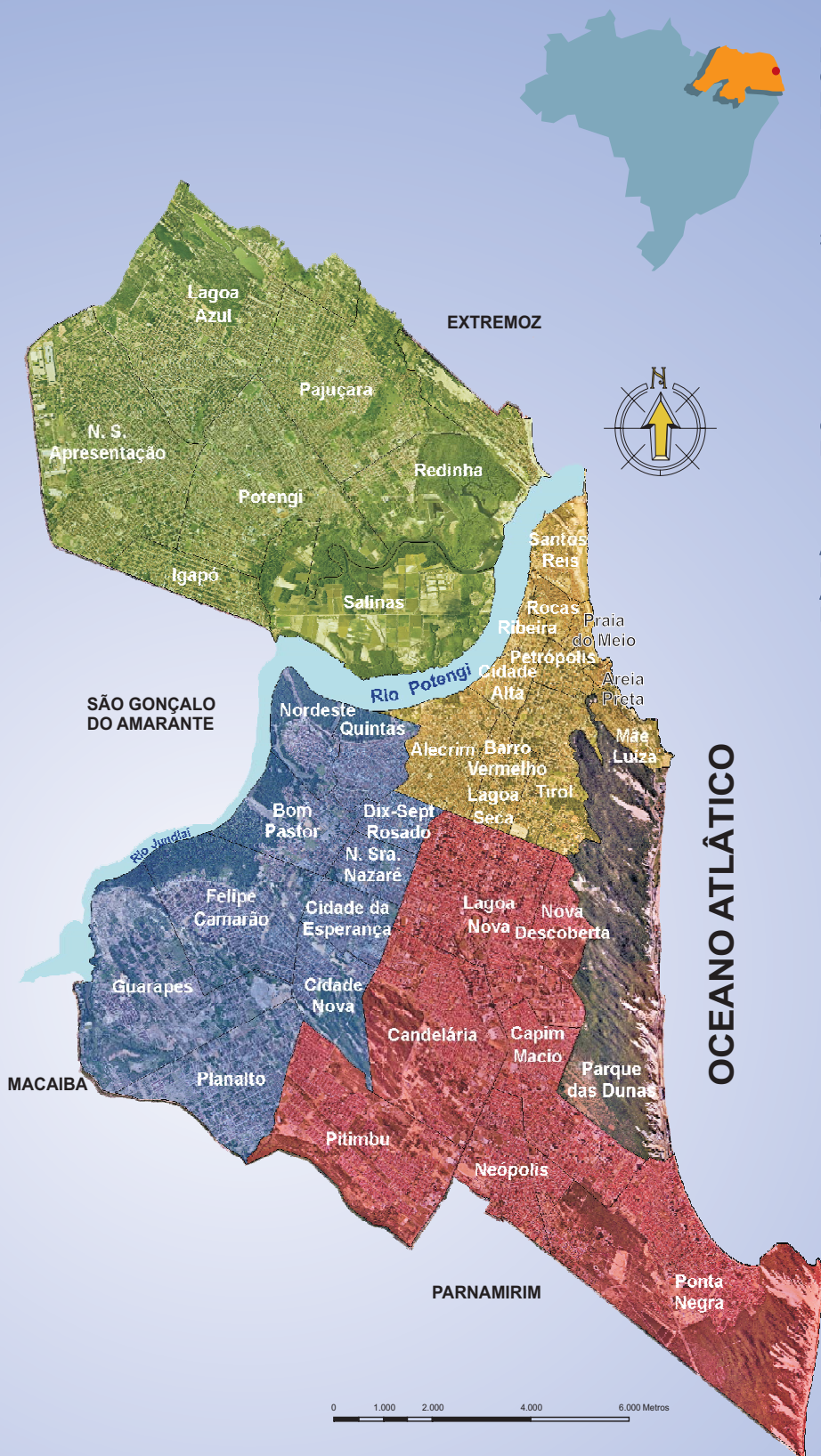
170,30 Km<sup>2</sup>

## GEOMORFOLOGIA

RELEVO PLANO E SUAVEMENTE ONDULADO, TABULEIROS COSTEIROS, DUNAS E VALES COSTEIROS.

## LIMITES

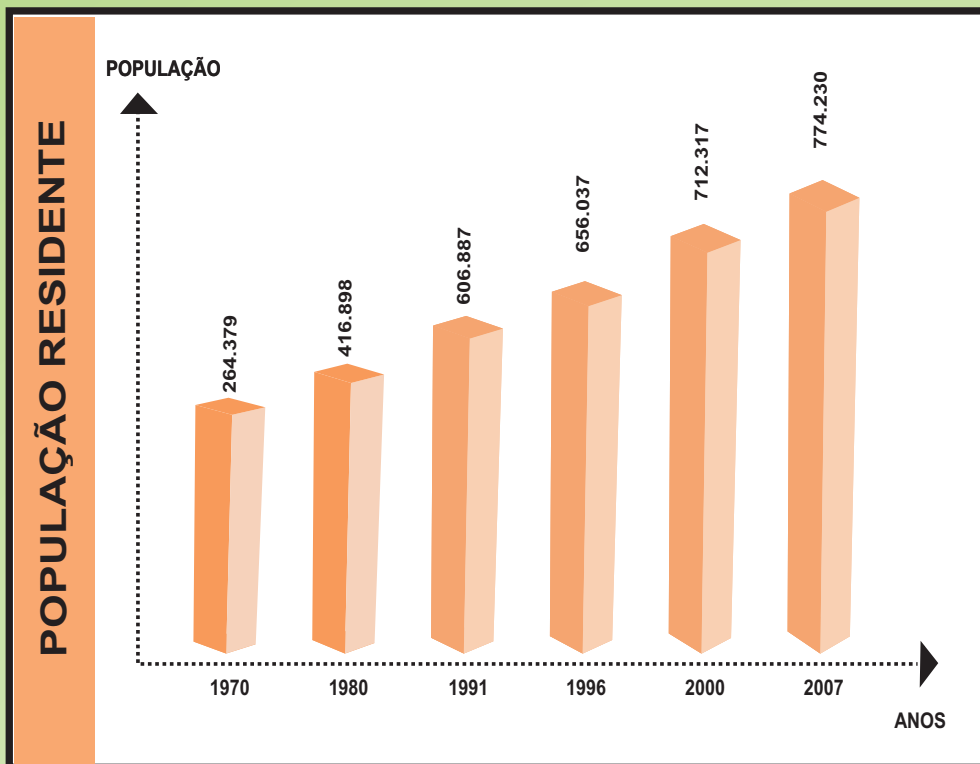

AO NORTE, EXTREMOZ; AO SUL, PARNAMIRIM; A LESTE, OCEANO ATLÂNTICO; A OESTE, SÃO GONÇALO DO AMARANTE / MACAIBA.



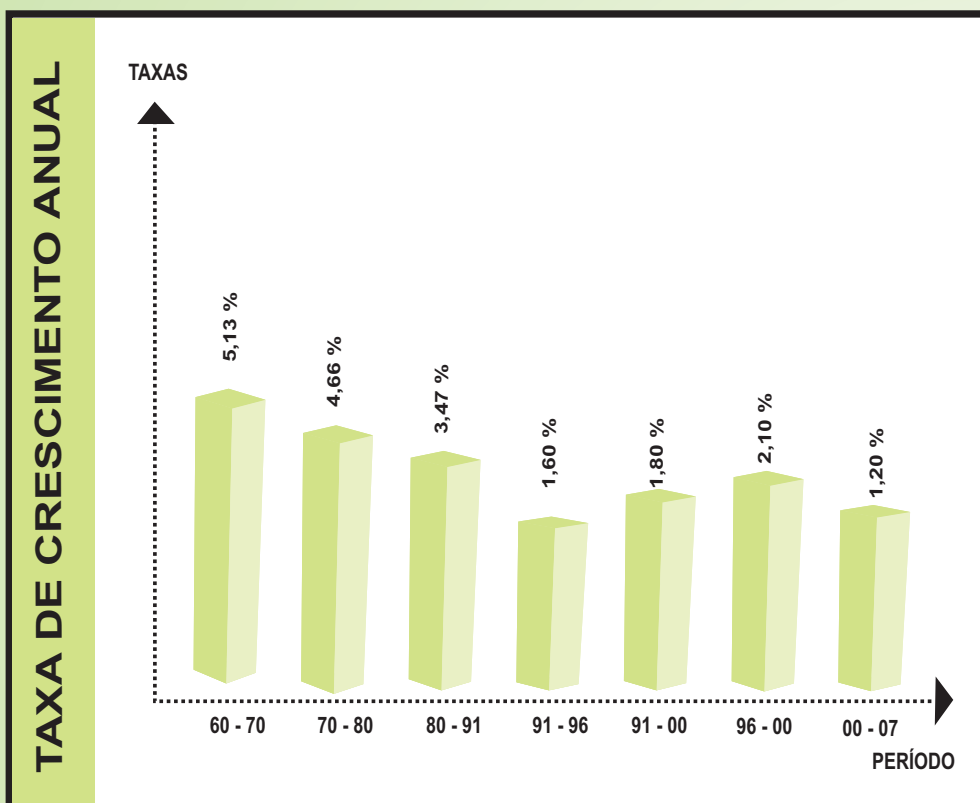
### BAIRROS DE NATAL POR REGIÕES ADMINISTRATIVAS

REGIÕES ADMINISTRATIVAS	BAIRROS
<b>NORTE</b>	<ul style="list-style-type: none"> <li>LAGOA AZUL</li> <li>PAJUÇARA</li> <li>POTENGI</li> <li>REDINHA</li> <li>N. SRA. DA APRESENTAÇÃO</li> <li>IGAPÓ</li> <li>SALINAS</li> </ul>
<b>SUL</b>	<ul style="list-style-type: none"> <li>LAGOA NOVA</li> <li>CANDELÁRIA</li> <li>CAPIM MACIO</li> <li>PITIMBU</li> <li>NEÓPOLIS</li> <li>PONTA NEGRA</li> <li>NOVA DESCOBERTA</li> </ul>
<b>LESTE</b>	<ul style="list-style-type: none"> <li>SANTOS REIS</li> <li>ROCAS</li> <li>RIBEIRA</li> <li>PRAIA DO MEIO</li> <li>CIDADE ALTA</li> <li>PETRÓPOLIS</li> <li>AREIA PRETA</li> <li>MÃE LUÍZA</li> <li>ALECRIM</li> <li>BARRO VERMELHO</li> <li>TIROL</li> <li>LAGOA SECA</li> </ul>
<b>OESTE</b>	<ul style="list-style-type: none"> <li>QUINTAS</li> <li>NORDESTE</li> <li>DIX-SEPT ROSADO</li> <li>BOM PASTOR</li> <li>N. SRA. DE NAZARÉ</li> <li>FELIPE CAMARÃO</li> <li>CIDADE DA ESPERANÇA</li> <li>PLANALTO</li> <li>CIDADE NOVA</li> <li>GUARAPES</li> </ul>

# DEMOGRAFIA



POPULAÇÃO RESIDENTE	
ANOS	POPULAÇÃO
1970	264.379
1980	416.898
1991	606.887
1996	656.037
2000	712.317
2007	774.230



TAXAS DE CESCIMENTO ANUAL	
PERÍODO	TAXAS
60 - 70	5,13 %
70 - 80	4,66%
80 - 91	3,47%
91 - 96	1,60%
91 - 00	1,80%
96 - 00	2,10%
00 - 07	1,20%



# ASPECTOS FÍSICOS



## HIDROGRAFIA

RIOS POTENGI / JUNDIAÍ, DOCE E PITIMBU

## PRECIPITAÇÃO PLUVIOMÉTRICA MÉDIA ANUAL

143,4 mm

## CLIMA

TROPICAL ÚMIDO COM CHUVAS NO INVERNO E VERÃO SECO.

## TEMPERATURA MÉDIA ANUAL

27,2°C

## MÉDIA MENSAL DE INSOLAÇÃO

232,7 HORAS DE SOL/ MÊS - 300 DIAS / ANO.

## UMIDADE RELATIVA DO AR

78,1%

## VENTOS PREDOMINANTES

DIREÇÃO LESTE / SUDESTE

## VEGETAÇÃO

FORMAÇÃO DE TABULEIRO LITORÂNEO

## ZONAS DE PROTEÇÃO AMBIENTAL

10 ZPA's

## PRESSÃO ATMOSFÉRICA

1.007,4 Hpa

**ZPA-1** - Campos Dunas Pitimbu, Candelária e Cidade Nova

**ZPA-2** - Parque Estadual Dunas de Natal e área de Tabuleiro Litorâneo

**ZPA-3** - Área entre o Rio Pitimbu e Av. dos Caiapós (Conjunto Habitacional Cidade Satélite)

**ZPA-4** - Campo Dunar dos Guarapes

**ZPA-5** - Associação de Dunas e Lagoas do Bairro de Ponta Negra (Região de Lagoinha)

**ZPA-6** - Morro do Careca e Dunas Associadas

**ZPA-7** - Forte dos Reis Magos e seu entorno

**ZPA-8** - Estuário do Rio Potengi

**ZPA-9** - Complexo de Lagoas e Dunas ao longo do Rio Doce

**ZPA-10** - Encostas dunares adjacentes ao Farol de Mãe Luíza

# REGIÃO METROPOLITANA DE NATAL

## LOCALIZAÇÃO GEOGRÁFICA



### LEGENDA

- MUNICÍPIOS
- REGIÃO METROPOLITANA DE NATAL

### INDICADORES BÁSICOS

MUNICÍPIO	POPULAÇÃO 2000	POPULAÇÃO 2007	TAXA DE CRESCIMENTO ANUAL (2000 - 2007) (%)	ÁREA (Km <sup>2</sup> )	DENSIDADE DEMOGRÁFICA (hab/km <sup>2</sup> ) 2007	RENDIMENTO MÉDIO MENSAL (S.M.)	TAXA DE ALFABETIZAÇÃO DE ADULTOS (%)
CEARÁ-MIRIM	62.424	65.450	0,68	739,69	88,48	2,21	68,74
EXTREMOZ	19.572	21.792	1,55	125,67	173,40	2,75	75,45
MACAÍBA	54.883	63.337	2,07	512,49	123,59	2,09	69,45
MONTE ALEGRE	18.874	20.590	1,25	199,52	103,20	1,75	61,66
NATAL	712.317	774.230	1,20	170,30	4.546,27	6,09	87,84
NÍSIA FLORESTA	19.040	22.906	2,68	306,05	74,84	2,45	72,14
PARNAMIRIM	124.690	172.751	4,77	120,20	1.437,20	4,92	85,90
SÃO GONÇALO DO AMARANTE	69.435	77.363	1,56	251,31	307,84	2,28	76,41
SÃO JOSÉ DE MIPIBU	34.912	36.990	0,83	293,88	125,87	2,22	67,67
REGIÃO METROPOLITANA	1.116.147	1.255.409	2,62	2.719,11	461,70	2,97	73,92

# REGIÃO METROPOLITANA DE NATAL

## MUNICÍPIOS INTEGRANTES



### ÍNDICE DE DESENVOLVIMENTO HUMANO MUNICIPAL (IDH-M)

MUNICÍPIO	ESPERANÇA DE VIDA AO NASCER
CEARÁ-MIRIM	65,32
EXTREMOZ	67,67
MACAÍBA	66,62
MONTE ALEGRE	70,59
NATAL	68,78
NÍSIA FLORESTA	65,44
PARNAMIRIM	68,27
SÃO GONÇALO DO AMARANTE	69,11
SÃO JOSÉ DE MIPIBU	68,59

MUNICÍPIO	IDH-M
CEARÁ-MIRIM	0,646
EXTREMOZ	0,694
MACAÍBA	0,665
MONTE ALEGRE	0,645
NATAL	0,788
NÍSIA FLORESTA	0,666
PARNAMIRIM	0,760
SÃO GONÇALO DO AMARANTE	0,695
SÃO JOSÉ DE MIPIBU	0,671

MUNICÍPIO	CLASSIFICAÇÃO NO ESTADO
CEARÁ-MIRIM	53°
EXTREMOZ	18°
MACAÍBA	33°
MONTE ALEGRE	55°
NATAL	1°
NÍSIA FLORESTA	32°
PARNAMIRIM	2°
SÃO GONÇALO DO AMARANTE	17°
SÃO JOSÉ DE MIPIBU	31°

MUNICÍPIO	CLASSIFICAÇÃO NACIONAL
CEARÁ-MIRIM	3.818°
EXTREMOZ	3.083°
MACAÍBA	3.530°
MONTE ALEGRE	3.840°
NATAL	838°
NÍSIA FLORESTA	3.515°
PARNAMIRIM	1.571°
SÃO GONÇALO DO AMARANTE	3.064°
SÃO JOSÉ DE MIPIBU	3.434°



# INFRA - ESTRUTURA

## ABASTECIMENTO D'ÁGUA

DOMICÍLIOS LIGADOS À REDE GERAL 97,20%

## ESGOTAMENTO SANITÁRIO

PERCENTUAL DE COBERTURA DE COLETA 32%

## COLETA DE LIXO

DOMICÍLIOS ATENDIDOS 97,61%

## REDE ELÉTRICA

DOMICÍLIOS ATENDIDOS 100%

## TRANSPORTE (2007)

LINHAS EM OPERAÇÃO 86

FROTA DE ÔNIBUS 712

FROTA EFETIVA 646

TOTAL DE EMPRESAS 07

FROTA ESCOLAR 304

LINHAS DE OPCIONAIS 24

FROTA DE OPCIONAIS 177

BALSA 02

TÁXI 1010

TÁXI AMBULÂNCIA 03

FRETAMENTO 42

## MALHA RODOVIÁRIA PRINCIPAL

PAVIMENTADA 100%

## AEROPORTO / 2007

EMBARQUE 668.797

DESEMBARQUE 651.819

COMPANHIAS AÉREAS 14

## PORTO / 2007 (MOVIMENTAÇÃO GERAL DE OPERAÇÃO)

IMPORTAÇÃO 116.650 t

EXPORTAÇÃO 225.593 t

FREQUÊNCIA ANUAL DE NAVIOS DE PASSAGEIROS 30



# COMUNICAÇÃO

## TELEFONES /2007

PARTICULARES 169.209

PÚBLICOS 6.433

TOTAL 175.642

## EMISSORAS /2007

RÁDIO AM 06

RÁDIO FM 07

TELEVISÃO 06

## JORNAIS 06





# EDUCAÇÃO

INSTITUIÇÕES DE ENSINO SUPERIOR	14
ESCOLAS MUNICIPAIS	74
CRECHES MUNICIPAIS	58
ESCOLAS ESTADUAIS	121
ESCOLAS FEDERAIS	05
ESCOLAS PRIVADAS	188
MATRÍCULAS EFETUADAS NO SISTEMA DE ENSINO DA REDE MUNICIPAL, ESTADUAL, FEDERAL E PRIVADA	227.506
TAXA DE ALFABETIZAÇÃO DE ADULTOS	87,84%
TAXA BRUTA DE FREQUÊNCIA ESCOLAR	90,33 %
ÍNDICE DE EDUCAÇÃO (IDHM-E)	0,887



# SAÚDE

UNIDADES DE SAÚDE	164
HOSPITAIS	40
ESPERANÇA DE VIDA AO NASCER (ANOS)	68,78
ÍNDICE DE LONGEVIDADE (IDHM-L)	0,730
TAXA DE FECUNDIDADE TOTAL (FILHOS POR MULHER)	2
MORTALIDADE INFANTIL POR 1000 NASCIDOS VIVOS	36,53



# ECONOMIA

RENDA PER CAPITA EM 2000 (EM SALÁRIOS MÍNIMOS) 2,25

ÍNDICE DE RENDA (IDHM-R) 0,746

ÍNDICE DE DESENVOLVIMENTO HUMANO MUNICIPAL (IDH-M) 0,788

## RENDIMENTO MÉDIO MENSAL 2000

REGIÃO ADMINISTRATIVA	SALÁRIO MÍNIMO
NORTE	2,92
SUL	11,62
LESTE	9,00
OESTE	2,92
NATAL	6,09

## ATIVIDADE EMPRESARIAL 2006

REGIÃO ADMINISTRATIVA	EMPRESAS
NORTE	4.304
SUL	11.744
LESTE	13.034
OESTE	4.651
NATAL	33.764

# EQUIPAMENTOS URBANOS

## TURÍSTICOS (2003/2007\*)

AGÊNCIAS DE VIAGEM	98
ALIMENTAÇÃO	1.163
ENTRETENIMENTO	274
HOSPEDAGEM*	197
LOCADORAS DE CARROS	36

## SEGURANÇA PÚBLICA (2007)


DELEGACIAS DISTRITAIS	14
DELEGACIAS ESPECIALIZADAS	19
UNIDADES PENAIS	06
BASES COMUNITÁRIAS	22
CORPO DE BOMBEIROS	03

## ABASTECIMENTO (2007)

MERCADOS PÚBLICOS	06
FEIRAS LIVRES	24

## CULTURA E LAZER (2007)

BOATES	07
CASAS DE SHOWS	10
SALAS DE CINEMA	14
TEATROS	04
MUSEUS	11
PRAÇAS	194
QUADRAS DE ESPORTE	96
ESTÁDIOS	04



## ATRATIVOS NATURAIS

- ✓ AR MAIS PURO DAS AMÉRICAS;
- ✓ SEGUNDO MAIOR PARQUE FLORESTAL URBANO DO BRASIL;
- ✓ CIDADE SITUADA ENTRE O RIO E O MAR;
- ✓ 20 KM DE EXTENSÃO DE RIO EM ÁREA URBANA;
- ✓ 20 KM DE EXTENSÃO DE PRAIAS;
- ✓ 300 DIAS DE SOL DURANTE O ANO;
- ✓ PONTO DA AMÉRICA MAIS PRÓXIMO DA EUROPA E DA ÁFRICA.


# ASPECTOS POLÍTICOS E SOCIAIS

## ORGANIZAÇÕES COMUNITÁRIAS (2007) 400

ASSOCIAÇÕES E CENTROS	208
CLUBES DE MÃES	62
CONSELHOS COMUNITÁRIOS	98
GRUPOS DE IDOSOS	32

## REPRESENTAÇÃO POLÍTICA (2008)

ELEITORES	499.933
VEREADORES	21
ZONAS ELEITORAIS	05
SEÇÕES ELEITORAIS	1.185



# CIRCUITO HISTÓRICO, TURÍSTICO E CULTURAL



**CENTRO DE TURISMO**



**PARQUE DAS DUNAS**



**SOLAR BELA VISTA**



**FAROL DE MÃE LUÍZA**



**INSTITUTO HISTÓRICO E GEOGRÁFICO  
DO RIO GRANDE DO NORTE**



**COLUNA CAPITOLINA**



**CATEDRAL METROPOLITANA**



**IGREJA DE N. SRA. DA APRESENTAÇÃO**



**PRAIA DOS ARTISTAS**



**IGREJA DO GALO**



**CASA DE CÂMARA CASCUDO**



**PALÁCIO DA CULTURA**

## VISITE TAMBÉM

MERCADO DA REDINHA - PARQUE DA CIDADE DO NATAL DOM NIVALDO MONTE - IGREJA DE N. SRA. DO ROSÁRIO DOS PRETOS - MUSEU CAFÉ FILHO - PEDRA DO ROSÁRIO - RUA CHILE - PRAIAS URBANAS

**ATRAÇÕES DO ENTORNO DA CIDADE:** CAJUEIRO DE PIRANGI, DUNAS DE GENIPABU



**PARQUE DA CIDADE DO NATAL D. NIVALDO MONTE**



# SÍMBOLOS NATALENSES



**BRASÃO DE ARMAS**



**BANDEIRA**

## FONTE DAS INFORMAÇÕES:

Anuário Natal 2007

## FOTOGRAFIAS:

Esdras Rebouças Nobre

## PESQUISA E ELABORAÇÃO

Secretaria Municipal de Meio Ambiente e Urbanismo - SEMURB

Departamento de Informação, Pesquisa e Estatística - DIPE

Setor de Pesquisa e Estatística - SPE

R. Gal. Glicério, 246 - Ribeira - 59012-100 Natal, RN

Tel.: 3232 8717 - Fax: 3232 8737

Linha Verde: 3611 1523/3232 9177

[www.natal.rn.gov.br/semurb](http://www.natal.rn.gov.br/semurb)

[semurb@natal.rn.gov.br](mailto:semurb@natal.rn.gov.br)

## HINO A NATAL Letra e Música de Waldson José Bastos Pinheiro

I  
Natal, Cidade Sol,  
tu representas tanto para mim!  
No início, Forte dos Reis Magos,  
Cidade Alta, Ribeira e Alecrim.

Daí, sempre a crescer -  
um cajueiro, galhos a estender,  
brotou nas Rocas, Quintas e Tirol,  
em Igapó, Redinha e Mirassol;  
chegou à Zona Norte,  
em Mãe Luíza se enraíza no farol.

O mar, enamorado,  
colar de praias te presenteou;  
e o Potengi amado  
em teu regaço com o porvir sonhou.

Natal - provinciana -  
a tua história nos contou Cascudo:  
a luta com o batavo,  
as procissões, o pastoril, o entrudo.

II

Natal, Cidade Sol,  
tu representas tanto para mim!  
No início, Forte dos Reis Magos,  
Cidade Alta, Ribeira e Alecrim.

Daí, sempre a crescer -  
um cajueiro, galhos a estender,  
brotou em Morro Branco e Bom Pastor,  
em Candelária, Felipe Camarão;  
do morro do Careca  
em Ponta Negra, vem rolando até o chão.

O mar, enamorado,  
colar de praias te presenteou;  
e o Potengi amado  
em teu regaço com o porvir sonhou.

Natal - espacial -  
ao céu foguete vai levar mensagem  
de amor e de esperança  
a quem fiel evoca a tua imagem.



SECRETARIA MUNICIPAL  
DE MEIO AMBIENTE E URBANISMO