

251800 000000


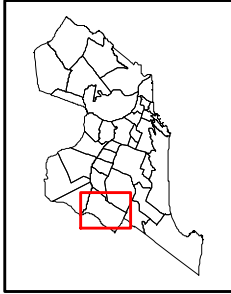




9352100 000000

9352100 000000



251800 000000

VÉRTICE	X	Y
1	251757,94	9352027,97
2	251784,27	9352047,41
3	251808,56	9352061,36
4	251821,16	9352066,31
5	251830,16	9352064,06
6	251832,86	9352055,06
7	251838,26	9352042,91
8	251844,10	9352029,41
9	251868,40	9352004,22
10	251886,84	9351990,27
11	251921,04	9351968,23
12	251936,33	9351958,33
13	251956,13	9351944,83
14	251972,33	9351931,79
15	251981,32	9351919,64
16	251981,32	9351909,29
17	251971,43	9351898,94
18	251951,63	9351890,85
19	251931,83	9351882,75
20	251907,55	9351871,39
21	251895,87	9351884,35
22	251861,67	9351916,56
23	251839,01	9351940,95
24	251823,35	9351955,69
25	251806,23	9351973,72
26	251798,18	9351984,65
27	251774,04	9352010,46

 <p>PREFEITURA MUNICIPAL DO NATAL SECRETARIA MUNICIPAL DE MEIO AMBIENTE E URBANISMO</p>	<p>LOCALIZAÇÃO MUNICIPAL</p> 	<p>LEGENDA:</p> <ul style="list-style-type: none"> <li> Vértices</li> <li> Dunas 2017</li> <li> Limite de Bairros</li> </ul>	 <p>PROJEÇÃO UNIVERSAL TRANSVERSA DE MERCATOR DATUM - SIRGAS 2000 UTM - Zona 25S MERIDIANO CENTRAL: 33W</p>
	<p>Duna 26</p>		
<p>FONTE DE DADOS: BASE CARTOGRÁFICA DO DGSIG.</p>	<p>ELABORAÇÃO: DGSIG JULHO/2018</p>		