




VÉRTICE	X	Y	35	253014,58	9351386,70
1	252880,70	9351666,63	36	253020,40	9351368,71
2	252905,04	9351650,76	37	253022,22	9351340,57
3	252917,21	9351640,70	38	253009,99	9351320,57
4	252936,26	9351640,70	39	253005,25	9351312,82
5	252957,43	9351639,12	40	252996,05	9351297,80
6	252968,01	9351623,77	41	252971,71	9351309,44
7	252983,35	9351612,66	42	252942,08	9351325,85
8	253000,82	9351605,25	43	252920,55	9351332,23
9	253021,98	9351599,96	44	252903,12	9351344,97
10	253044,21	9351590,43	45	252887,57	9351374,53
11	253058,50	9351577,73	46	252878,05	9351390,93
12	253073,31	9351560,27	47	252875,93	9351415,81
13	253078,08	9351536,99	48	252870,64	9351428,51
14	253081,25	9351516,35	49	252846,30	9351434,86
15	253082,31	9351499,42	50	252826,19	9351448,09
16	253081,78	9351485,13	51	252801,19	9351445,59
17	253072,78	9351481,95	52	252792,54	9351453,52
18	253047,91	9351485,66	53	252791,27	9351470,31
19	253009,81	9351495,71	54	252781,74	9351482,48
20	252986,00	9351514,23	55	252765,34	9351496,24
21	252966,42	9351527,99	56	252741,52	9351518,99
22	252939,96	9351535,40	57	252711,89	9351546,51
23	252905,04	9351533,28	58	252692,84	9351566,62
24	252883,87	9351525,87	59	252683,31	9351590,96
25	252873,82	9351513,17	60	252684,37	9351614,77
26	252874,35	9351497,30	61	252696,54	9351635,41
27	252894,98	9351476,66	62	252711,89	9351653,40
28	252914,56	9351445,97	63	252729,35	9351674,04
29	252940,49	9351434,86	64	252742,05	9351681,98
30	252961,66	9351441,74	65	252758,99	9351689,92
31	252974,89	9351447,56	66	252789,15	9351688,33
32	252990,23	9351438,56	67	252832,01	9351678,80
33	253006,11	9351422,69	68	252862,70	9351671,93
34	253006,11	9351405,22			

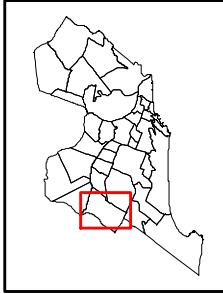
 **PREFEITURA MUNICIPAL DO NATAL**
SECRETARIA MUNICIPAL DE MEIO AMBIENTE E URBANISMO

Duna 31




FORNTE DE DADOS: BASE CARTOGRÁFICA DO DGSIG.

ELABORAÇÃO: DGSIG JULHO/2018


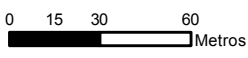
LOCALIZAÇÃO MUNICIPAL



LEGENDA:

-  Vértices
-  Dunas 2017
-  Limite de Bairros

PROJEÇÃO UNIVERSAL TRANSVERSA DE MERCATOR
DATUM - SIRGAS 2000
UTM - Zona 25S
MERIDIANO CENTRAL: 33W

0 15 30 60 Metros