
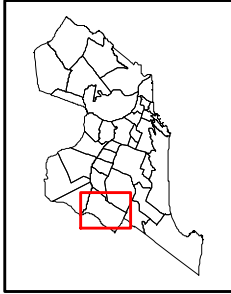








VÉRTICE	X	Y
1	252345,21	9352184,96
2	252341,30	9352188,84
3	252336,40	9352198,64
4	252335,35	9352203,89
5	252332,90	9352211,93
6	252330,45	9352219,63
7	252322,76	9352226,97
8	252315,06	9352233,27
9	252306,67	9352239,22
10	252299,67	9352245,51
11	252292,67	9352251,46
12	252290,57	9352256,36
13	252288,83	9352264,40
14	252286,73	9352271,75
15	252281,48	9352285,04
16	252277,56	9352291,68
17	252288,01	9352310,73
18	252298,60	9352329,25
19	252308,91	9352346,05
20	252315,26	9352357,30
21	252326,77	9352378,33
22	252329,81	9352383,66
23	252332,84	9352388,97
24	252346,89	9352389,64
25	252361,24	9352388,59
26	252375,23	9352389,99
27	252393,77	9352391,04
28	252411,26	9352388,94
29	252421,05	9352388,24
30	252430,85	9352384,74
31	252456,56	9352378,85

 <p>PREFEITURA MUNICIPAL DO NATAL SECRETARIA MUNICIPAL DE MEIO AMBIENTE E URBANISMO</p>	<p>LOCALIZAÇÃO MUNICIPAL</p> 	<p>LEGENDA:</p> <ul style="list-style-type: none">  Vértices  Dunas 2017  Limite de Bairros 	 <p>PROJEÇÃO UNIVERSAL TRANSVERSA DE MERCATOR DATUM - SIRGAS 2000 UTM - Zona 25S MERIDIANO CENTRAL: 33W</p>
	<p>Duna 32</p>		
<p>FONTE DE DADOS: BASE CARTOGRÁFICA DO DGSIG.</p>	<p>ELABORAÇÃO: DGSIG JULHO/2018</p>		