




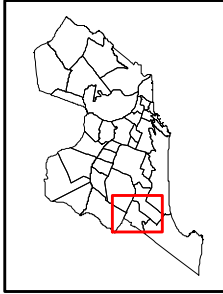
VÉRTICE	X	Y
1	255138,11	9350386,37
2	255147,24	9350402,72
3	255153,02	9350416,19
4	255163,37	9350426,53
5	255180,28	9350417,08
6	255188,75	9350407,34
7	255203,37	9350399,46
8	255220,80	9350388,78
9	255239,36	9350378,66
10	255256,51	9350369,38
11	255271,13	9350361,79
12	255285,19	9350349,70
13	255297,56	9350343,79
14	255311,90	9350337,04
15	255322,91	9350358,44
16	255345,38	9350416,41
17	255360,92	9350411,29
18	255361,95	9350406,49
19	255376,01	9350393,28
20	255391,47	9350377,81
21	255403,84	9350373,31
22	255410,87	9350366,85
23	255432,05	9350366,57
24	255429,82	9350340,75
25	255415,47	9350299,48
26	255398,78	9350315,50
27	255374,98	9350293,69
28	255366,41	9350287,46
29	255359,07	9350275,00
30	255339,93	9350254,87
31	255323,13	9350232,50
32	255334,15	9350224,16
33	255316,46	9350203,13
34	255294,76	9350213,03
35	255295,65	9350223,05
36	255269,95	9350235,17
37	255248,92	9350256,20
38	255213,99	9350275,34
39	255179,72	9350291,91
40	255161,59	9350301,37
41	255144,12	9350329,30
42	255152,76	9350377,25

 **PREFEITURA MUNICIPAL DO NATAL**
SECRETARIA MUNICIPAL DE MEIO AMBIENTE E URBANISMO




Duna 37

FORNTE DE DADOS: BASE CARTOGRÁFICA DO DGSIG. ELABORAÇÃO: DGSIG JULHO/2018

LOCALIZAÇÃO MUNICIPAL



LEGENDA:

-  Vértices
-  Dunas 2017
-  Limite de Bairros

PROJEÇÃO UNIVERSAL TRANSVERSA DE MERCATOR
DATUM - SIRGAS 2000
UTM - Zona 25S
MERIDIANO CENTRAL: 33W

